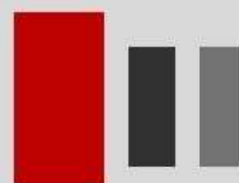


Depuis
2012



Installé dans les Alpes Maritimes en 2009,
maître d'œuvre de formation, mais conducteur de
travaux, un temps, dans un grand groupe de TP français,
les travaux de montagne me manquaient.

En 2012, j'ai démissionné, malgré la belle place et la
sérénité d'une belle carrière qui s'annonçait.

De mon passé de sportif de haut niveau, je n'ai jamais eu
peur des défis. En pleine période de crise, malgré les
indicateurs du monde professionnel, ma plus grande
compétition allait démarrer.

Celle d'un chef d'entreprise : garder ses objectifs,
satisfaire ses clients, entre présence et compétences, gérer
ses collaborateurs, avoir la vision à long terme tout en
gérant le quotidien... un métier à plein temps.

Mais parfois il est bon d'arrêter le train.

D'un naturel modeste, discret sur mon expérience et mes
missions, je ne parle que très peu de moi et de ma
société, pourtant on fait de très belles choses.

Avec ce livre de références, nous souhaitons que chaque
client, partenaire, ami apprennent un peu plus à nous
connaître.

Depuis 2012, chaque mission contribue au
développement de CTH ingénierie.

Sans distinction de montant, de type ou de durée,
voici la vie de CTH INGENIERIE que je souhaite partager.

Stéphane HANSEN





L'AVENTURE COMMENCE PAR UN CONCEPT

"Le sur-mesure pour chaque mission"

Du relevé initial à la réception des travaux, en passant par les autorisations et le suivi, un seul objectif : la Réussite.

Parce que chaque projet, chaque client, chaque site est différent, depuis la création de la société, nous nous efforçons de nous adapter à nos missions.

Que ce soit comme maître d'œuvre conception et exécution, ou que ce soit comme bureau externe de conseil, nous mettons toujours en place les méthodes et les compétences nécessaires à la réussite de notre mission.

Complétée par la rigueur acquise dans les travaux de montagne, notre intervention est sur-mesure.

Depuis 2012, compétences, rigueur et bonne humeur nous ont permis de réaliser tous ces projets à vos côtés.

Au programme : projets, techniques, rencontres et réussites.







Station d'épuration et réseau de transfert d'eaux usées
Les Ferres

Réseau de transfert Eaux Usées,
La Croix sur Roudoule



Aménagement d'une Propriété,
Tourrettes sur Loup



Réseau d'Eau Potable,
Valbonne

2012



Agrandissement du Cimetière, Opio



Centrale chauffage, Winter Palace



Piste DFCI du domaine de l'étoile,
La Gaude

Broyeur Assainissement, Roquesteron



ANC Propriété Malburet, Tournettes sur loup



Relevé Topo, La Gaude

2013



Ensemble immobilier: Les Aqueducs,
Valimmo Sophia Antipolis



Monument aux Morts,
Opio



Parking de Cuebris



Aménagement Palm Beach,
Cannes



Etude hydrologique
Vallon St Marc Grasse



Glissement des Rouméguières,
Grasse

Ensemble immobilier BUSINESS POLE II Valimmo, Sophia Antipolis



Voirie Communale, Les Ferres

Piste DFCI de Poudrierac, Opio



Local et salle des fêtes, Les Ferres



Parking Ecole Opio



Monument aux morts, La Croix sur Roudoule

Télesiège de Clos Bertrand, Allos



Déchèterie des Rouméguieres, Auribeau sur Siagne



Voirie communale
Haut Verdon Val d'Allos



Levé topo, Roquebilière



Parking du Jésus, Allos

2014



Station d'épuration, La Croix sur Roudoule



Relevé topo, Cagnes sur mer



Eco-chalet Pastoral, Alpage de Coursegoules

Télési du Front de Neige, Isola 2000

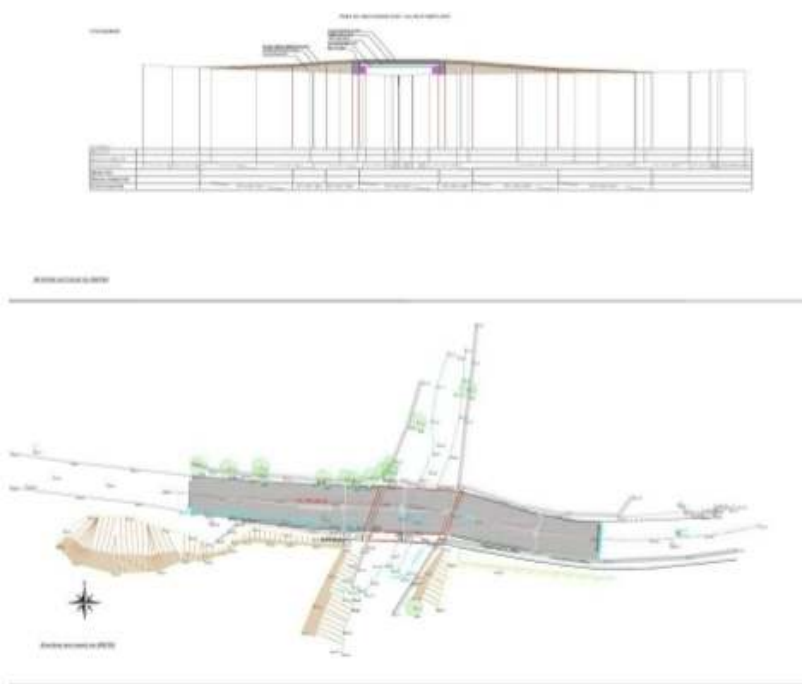


Local technique, La Croix sur Roudoule

Voirie et réseaux, Saint Pons



Relevé topo. Valberg



Pont de La Combe, St Vallier de Thiey



Relevé topo. Nice

Réfection Toiture du cinéma
Roquefort les Pins



Etude de crues Vallon du Chèvrefeuille, Grasse



Relevé carrière,
Saint Cézaire sur Slagne



Aménagement extérieur propriété privée.




Relevé topo,
Saint Laurent du Var

Aménagement de la place Gireud, Allos



Zone industrielle
Vafal II, Mouans sartoux



Aménagement du Col de l'Espaul, Valberg



Etude de crue du Bay,
Logrian Florian



Télésiège de Haute Plane,
Auron



Déchèterie de Malmaire,



Création d'un lotissement, Gap



Levé Topo, Port Nice



Sécurisation berge, La Bresque



Etude de crue, St Victoret



Stérilisation Réservoir Eau,
Escragnolles





Supression de seuil,
Allos



Aménagement Golf du Claux
Amic, Grasse



Etude de sécurité, tunnel du
Verdon, La Foux d'allos



Voirie et réseaux,
Colmars les Alpes



Station d'épuration du
Chaffaut, Digne



Levé topo,
Saint Auban



Contrôle topo voie 40 m, Nice



Sécurisation des berges,
La Florieye



Contrôle d'ouvrage
soutènement, Leclerc Vallauris

Giratoire,
Roquefort les Pins




Plateau Sportif,
Le Rouret



Giratoire route départementale,
Cereste

Voirie et Parking,
Ascros

Retenue collinaire,
Super Sauze



Sécurisation canalisation,
GRT GAZ le Tignet



Etude Luge d'été, La Rosière

Retenue collinaire, Piste et réseaux neige,
Sainte Anne la Condamine



Télési du Cheiron,
Gréolières les Neiges

Aménagement du domaine VTI,
Auron



Aménagement du parvis EAC,
Le Rouret



Levé topo carrière Lafarge,
Peille



Contrôle Génie Civil, Télésiège,
Auron

Réseau d'assainissement, Roquevignon,
Grasse



Aménagement du Col du Turini
et du camp d'Argent



Arrêt Bus,
Le Rouret



2016



Aménagement piste DFCI,
Brignoles



Etude d'aménagement du domaine skiable,
Roubion



Aménagement des berges de l'Arc,
Trets



Piste DFCI Colle de Rouge,
La gaude



Levé topo,
Peyrebelle



Aménagement du vallon du
Rossignol, Grasse



Etude hydraulique,
Opio



Création Piste Verte,
La Foux d'allos



Création du lotissement Pure
Villas, Sainte Maxime



Aménagement vallon de
Cambarnier, Opio



Mur de soutènement,
Le Bar sur Loup



Création de la route de Bertic,
Puget Rostang



Aménagement BMX,
Opio



Réseau d'assainissement,
Grasse



Création d'un réseau d'eau
potable, Escragnolles



Aménagement place du Pin
d'aval, Le Bar sur Loup



Création des espaces ludiques,
Haut Verdon



Voirie des Spaludes,
Puget-Rostang



Relevé topo, colline de
l'observatoire, Nice



Piste DFCI de Font de Ribes,
La Gaude



Aménagement de la traversée
du Sauze, Enchastrayes

Travaux de génie civil,
Copropriété Saint Jean, Grasse



Relevé topographique sur neige, Isola 2000



Usine à neige, local technique. Gréolière les Neiges



Lotissement Opio

Voirie Haut Verdon

Aménagement du village,
La Croix sur Roudoule

Télési et piste des Ecureuils, Gréolière les Neiges



Parking du cinéma,
Roquefort les Pins



Réseau et voirie
centre village d'Allos



Modernisation du snowpark,
Isola 2000



Etude du domaine skiable,
Super Sauze

Réseau d'eau potable,
Ascros



Implantation bâtiment,
Roquefort les Pins



Etude de crue Opio



Etude des crues du Riou Merlet,
Opio



Levé topo Base Militaire,
Canjuers

Ouvrage de protection de crue,
Saint André la Roche



Retenue collinaire et aménagement du domaine skiable,
Gréolieres les Neiges



Etude La Roya,
Breil sur Roya



Contrôle topo et implantation,
Tram de Nice



Aménagement des aire de jeux des
écoles de Saint Jeannet
Imaginé par les enfants, réalisé par CTH

Création du stade de foot,
Bar sur Loup



Sécurisation et aménagements de la piste
du Jeu, Valfrejus

Cimetière du Mas,
Saint Jeannet



Etude stratégique de station,
Gréolieres Les Neiges



Télési du Col de La Colmiane

Création parking, Les Ferres



Photographie du site actuel



Insertion graphique parking en bordure de route



Cimetière du Mont Gros, La Gaude



Projet immobilier Saint Esprit, Valbonne



Réseau d'eau potable, Rigaud



Centre technique Municipal, Roquefort les Pins

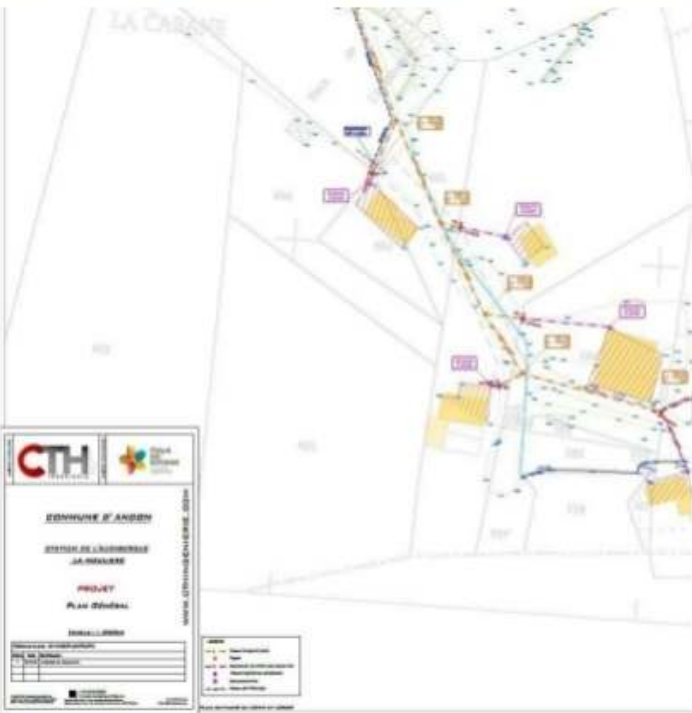
2017



Création d'une parcelle agricole,
Opio



Création de toilettes sèches,
La Foux d'Allos



Station d'épuration de
l'Audibergue, Andon

Levé topo,
Enchastrayes

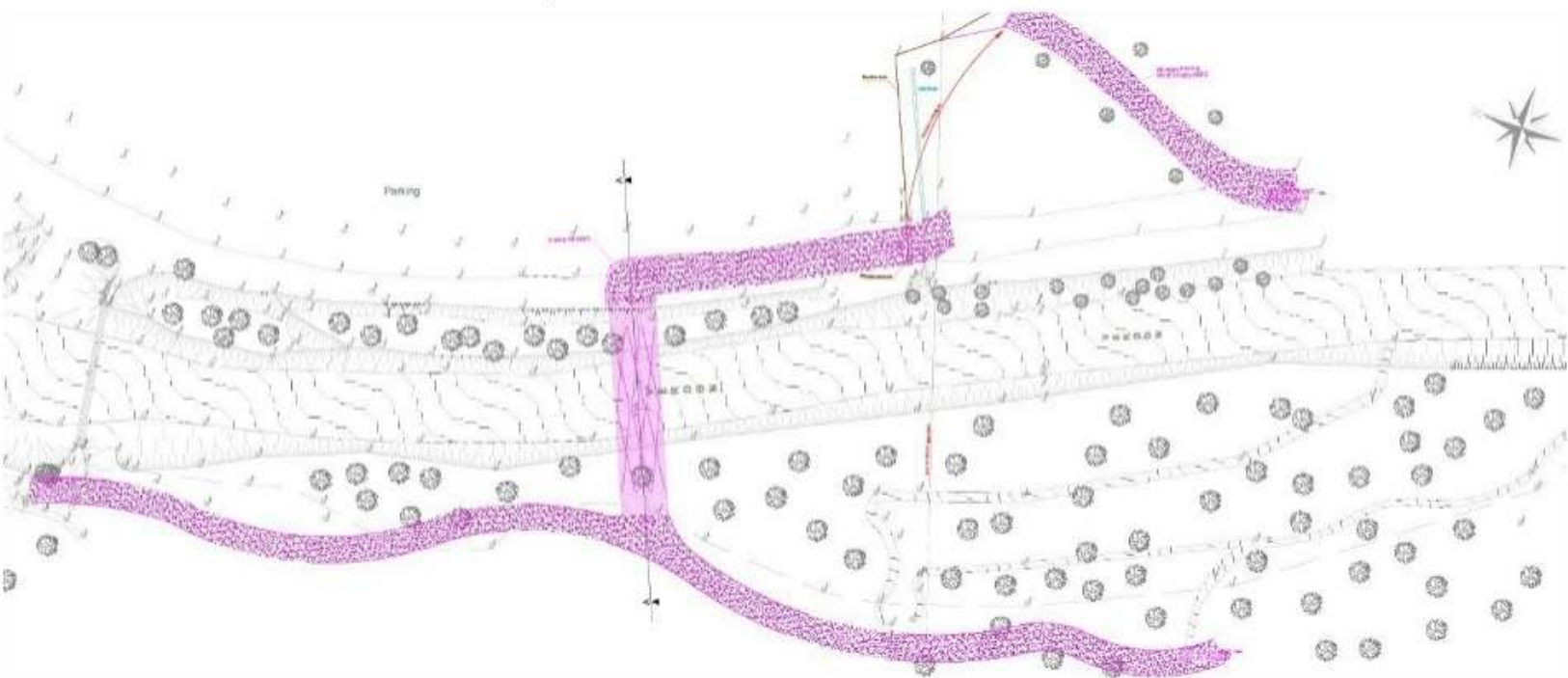


Etude de soutènement,
Résidence Les Palmiers, Grasse



Pont du Vallon de Sainte Anne, Saint Vallier de Thiey

Création d'une passerelle sur le Verdon - Commune d'Allos



Projet immobilier Garden Space Sophia Antipolis



Remplacement du télésiège des Buisses - Station de Roubion



Aménagement de la place du Pin d'Aval à Bar sur Loup





Création d'un snow parc à Isola 2000 : Boarder Cross, Big Air XL, bosses L et M, Sculptures



ISOLA 2000 - STATION NICE CÔTE D'AZUR



Valorisation du Col de Turini
et du site Camp d'Argent



Projet immobilier
St Laurent du Var



Projet "Pure villas"
Ste Maxime



Projet immobilier Grasse



Projet immobilier Nice



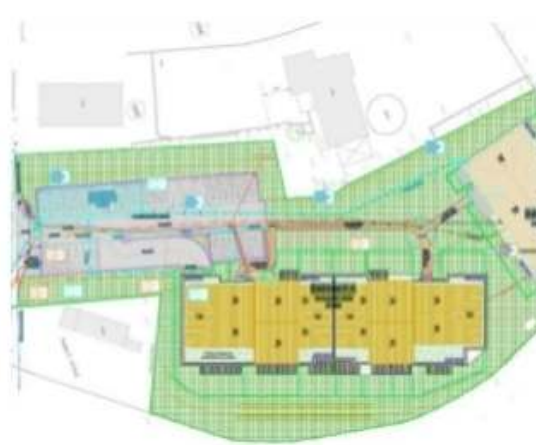
Lotissement à Opio



Création d'une piste de
compétition FIS Isola



Extension réseau eau
potable Le Boréon



Projet immobilier Gattières



Construction d'un tennis
Tourrettes sur Loup



Création d'un
trottoir RD7 Opio



Etude d'aménagement
Station de Céüse



Voirie communale Puget Rostang



Sectorisation réseau
eau potable Ascros



Zone commerciale
Salon Provence



Création poste de secours
Isola 2000



Extension cimetière
St Laurent du Var



Piste DFCI La Gaude



Réaménagement de la plage de Pampelonne



Mise en conformité d'un plan d'eau Le Muy



Projet immobilier Mouans Sartoux



Aménagement du centre village de Roquefort les Pins

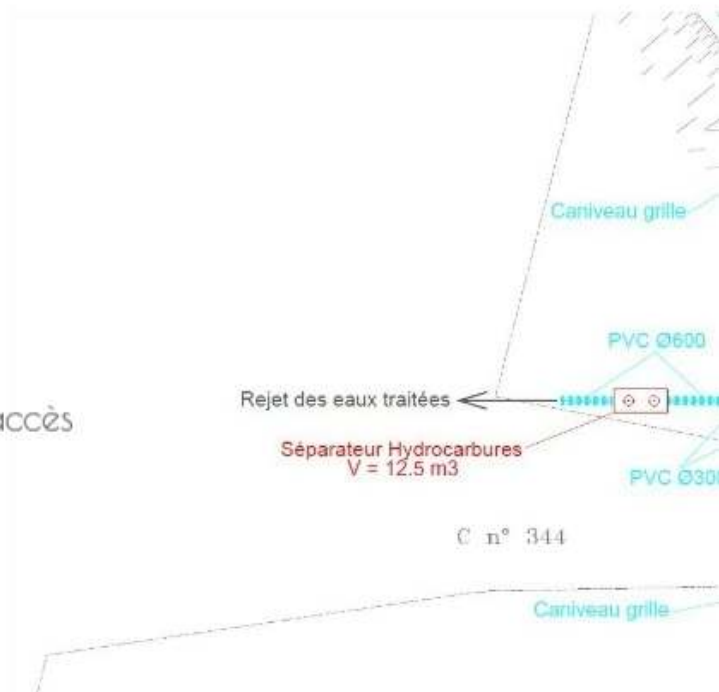


Mise en conformité d'espaces verts Grasse



Création d'une rampe d'accès

Assainissement Parking à Gréolière



Création d'une rampe d'accès
pour le SIH de Cannes



Etude de faisabilité
assainissement communal Daluis



res les Neiges



Projet immobilier BIOTIFULL Biot



Aménagement et embellissement
Rue Commandant Euzière à Courmes





Maîtrise d'œuvre travaux
d'élimination des eaux claires
parasites Allos





Création d'une retenue collinaire et réseau neige
de culture station de Céuze





Création d'une station d'épuration écologique sur la commune de Saint Auban



www.cthingenierie.com
[facebook/ctingenierie](https://facebook.com/ctingenierie)